

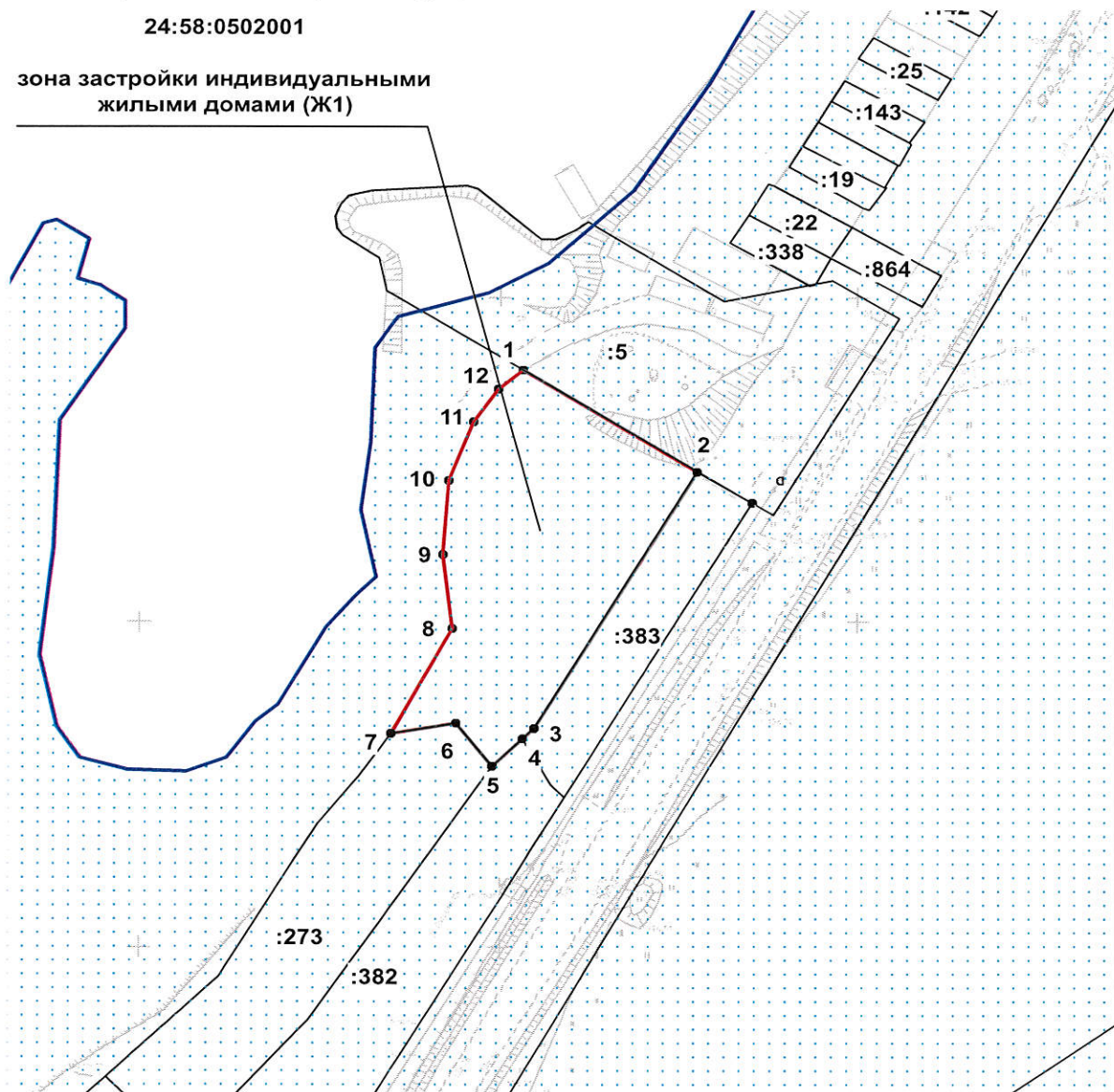
Схема расположения земельного участка или земельных участков на

Лист № 2, листов 2

Система координат - СК кадастрового округа, зона 4

24:58:0502001

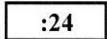
зона застройки индивидуальными
жилими домами (Ж1)




Масштаб 1: 1000

Условные обозначения:

 - образуемый земельный участок

 - границы участков учтенных в ЕГРН

 - береговая линия р. Енисей

 - водоохранная зона р. Енисей